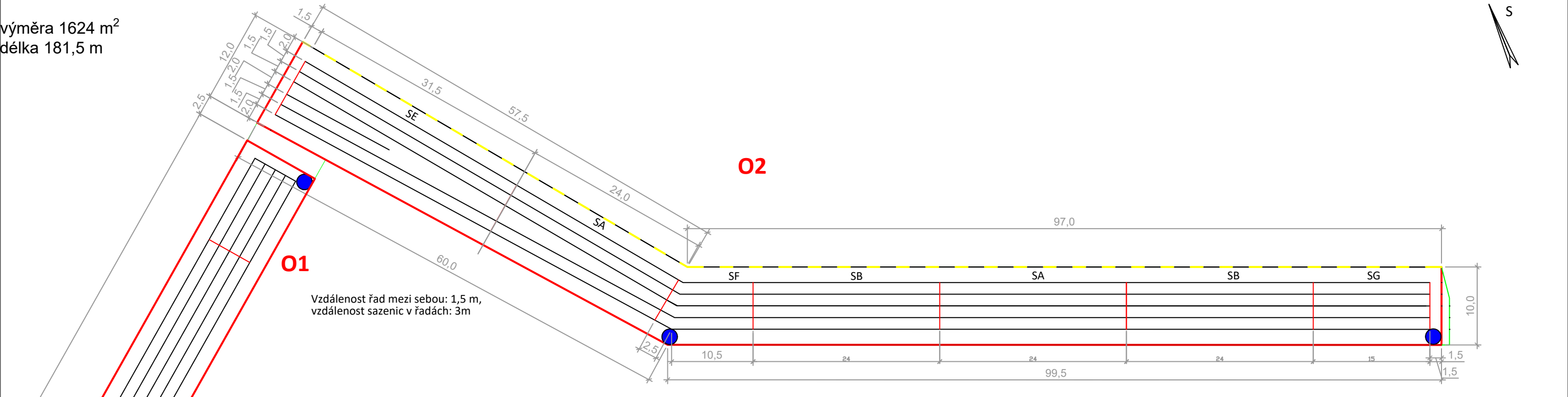


Výkres č. V3/5

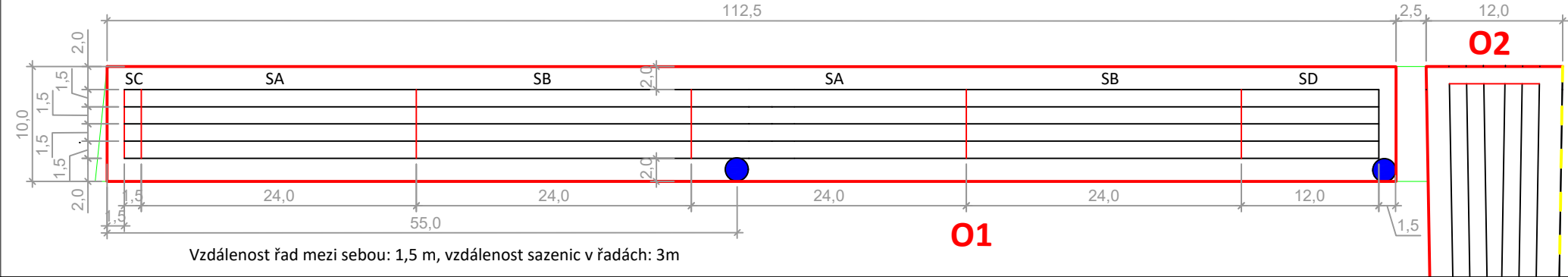
ORGANIZACE VÝSADEB V OPLOCENCE O2, 1:500

výměra 1624 m²
délka 181,5 m

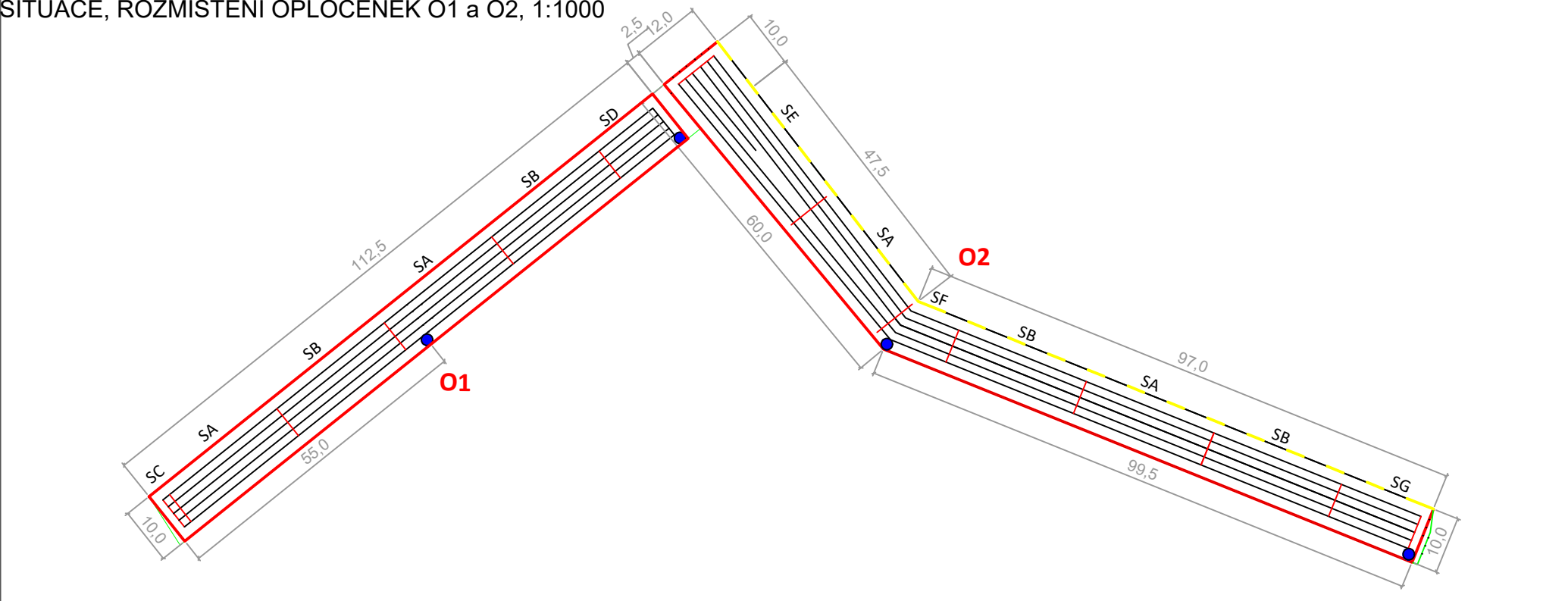


ORGANIZACE VÝSADEB V OPLOCENCE O1, 1:500

výměra 1125 m², délka 245 m



SITUACE, ROZMÍSTĚNÍ OPLOCENEK O1 a O2, 1:1000



Oplocenka O1			Oplocenka O2		
značka	taxon	celkem	značka	taxon	celkem
STROMY			STROMY		
QP	Quercus petraea	20	QP	Quercus petraea	16
TC	Tilia cordata	8	TC	Tilia cordata	8
AC	Acer campestre	7	AC	Acer campestre	4
SA	Sorbus aucuparia	4	SA	Sorbus aucuparia	4
CB	Carpinus betulus	4	CB	Carpinus betulus	10
PP	Pyrus pyraeaster	4	PP	Pyrus pyraeaster	10
AP	Acer platanoides		AP	Acer platanoides	6
PT	Populus tremula	27	PT	Populus tremula	34
celkový počet stromů		74	celkový počet stromů		92
KEŘE			KEŘE		
LV	Ligustrum vulgare	12	LV	Ligustrum vulgare	12
SS	Cornus sanguinea	20	SS	Cornus sanguinea	26
LX	Lonicera xylosteum	8	LX	Lonicera xylosteum	17
CM	Crataegus monogyna	19	CM	Crataegus monogyna	31
RC	Rhamnus catharticus	16	RC	Rhamnus catharticus	25
EE	Euonymus europaeus	8	EE	Euonymus europaeus	16
SP	Staphyllea pinnata	12	SP	Staphyllea pinnata	8
SN	Sambucus nigra	16	SN	Sambucus nigra	27
CL	Crataegus laevigata		CL	Crataegus laevigata	14
celkový počet keřů		111	celkový počet keřů		176

LEGENDA

- oplocenka
- hranice parcel
- stávající oplocení areálu skládky UB
- obsedávka pro dravce
- vymezení úseků výsadbových segmentů

Název projektu:	VĚTROLAM V1 HŮRKA V K. Ú. UHERSKÝ BROD		
Projektant:	Ing. Magdaléna Jančová č. p. 143, 763 45 Provodov IČO: 00750808		
investor:	Město Uherský Brod Masarykovo nám. 100 688 01 Uherský Brod IČO: 00291463		
číslo výkresu:	V3/5	měřítko:	1:500 1:1000
obsah výkresu: Situace, rozmístění oplocenek O1 a O2 organizace výsadeb v oplocenkách O1, O2.		formát: 2A4	
		datum: 30.11.2024	